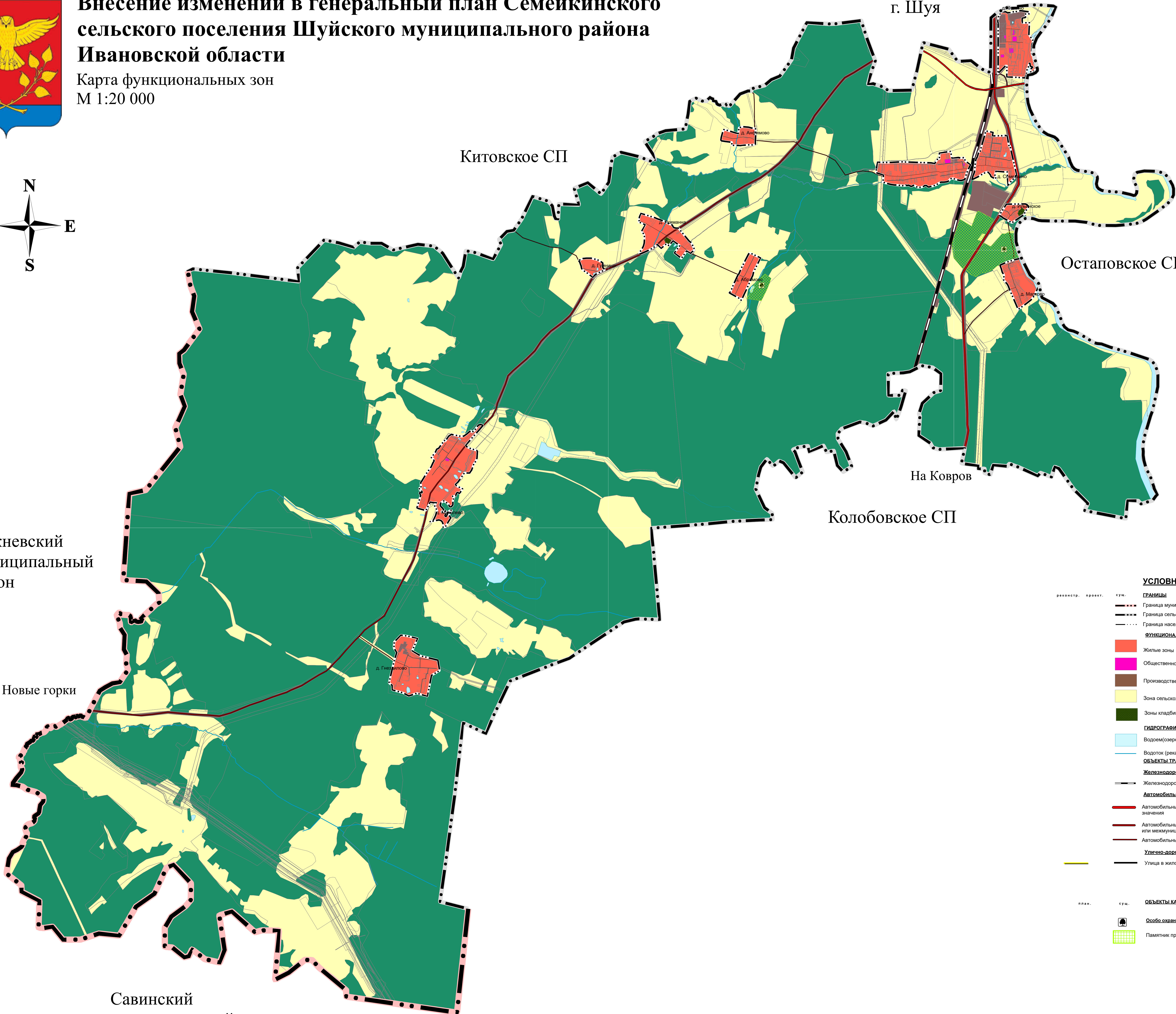





# Внесение изменений в генеральный план Семейкинского сельского поселения Шуйского муниципального района Ивановской области

Карта функциональных зон  
М 1:20 000



Лежневский  
муниципальный  
район

На Новые горки

Савинский  
муниципальный  
район

Китовское СП

г. Шуя

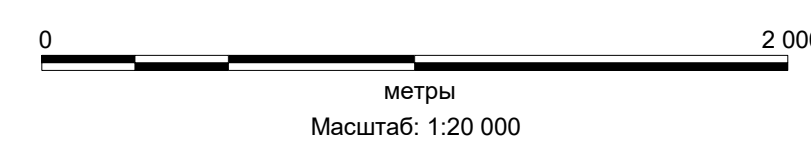
Остаповское СП

На Ковров

Колобовское СП

### УСЛОВНЫЕ ОБОЗНАЧЕНИЯ

- ГРАНИЦЫ**
- Граница муниципального района
  - Граница сельского поселения
  - Граница населенного пункта
- ФУНКЦИОНАЛЬНЫЕ ЗОНЫ**
- Жилые зоны
  - Общественно-деловые зоны
  - Производственная зона
  - Зона сельскохозяйственного использования
  - Зоны кладбищ
- ГИДРОГРАФИЯ**
- Водоем(озеро, пруд, обводненный карьер)
  - Водоток (река, ручей, канал)
- ОБЪЕКТЫ ТРАНСПОРТНОЙ ИНФРАСТРУКТУРЫ**
- Железнодорожные пути**
- Железнодорожный путь общего пользования
- Автомобильные дороги**
- Автомобильные дороги федерального значения
  - Автомобильные дороги регионального или межмуниципального значения
  - Автомобильные дороги местного значения
- Улично-дорожная сеть сельского населенного пункта**
- Улицы в жилой застройке
- ОБЪЕКТЫ КАПИТАЛЬНОГО СТРОИТЕЛЬСТВА**
- Особо охраняемые природные территории
  - Памятник природы регионального значения



					№ 0133300001221000061_150793 - ГП			
					Внесение изменений в генеральный план Семейкинского сельского поселения Шуйского муниципального района Ивановской области			
Изм.	Кол.уч.	Лист	Масш.	Подп.	Дати	Стани	Лист	Листов
ГАП		Черков				ГП	3	3
					Положение			
					Карта функциональных зон			
					М 1:20 000			
					ООО "ИСК "РУСПРОЕКТ"			