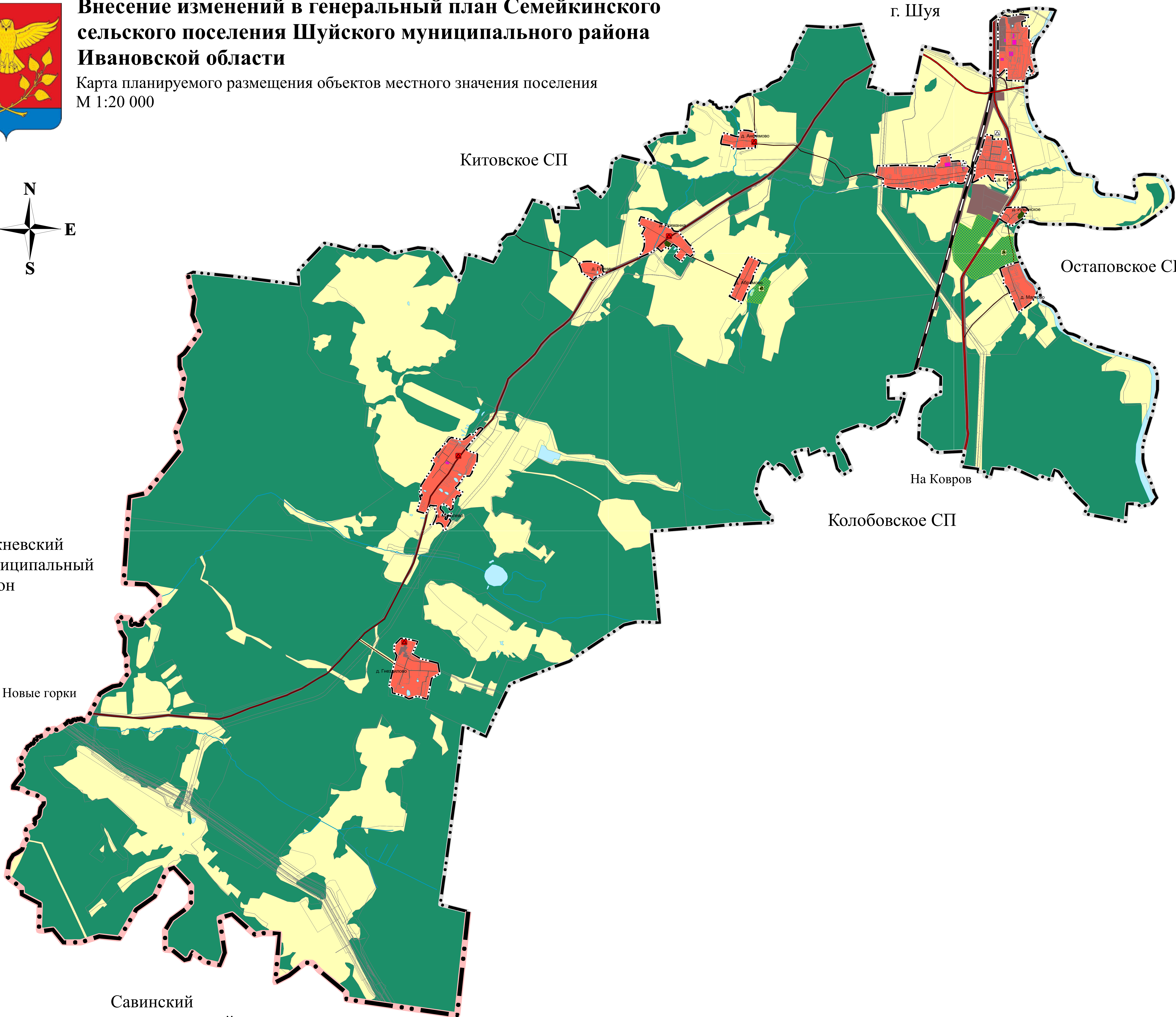



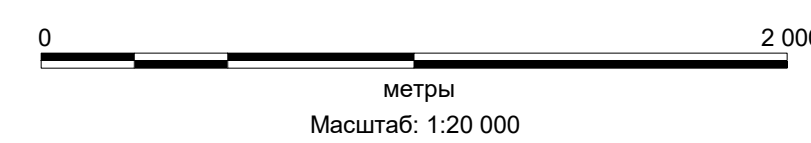


Внесение изменений в генеральный план Семейкинского сельского поселения Шуйского муниципального района Ивановской области

Карта планируемого размещения объектов местного значения поселения
М 1:20 000



- УСЛОВНЫЕ ОБОЗНАЧЕНИЯ**
- ГРАНИЦЫ**
 - Граница муниципального района
 - Граница сельского поселения
 - Граница населенного пункта
 - ФУНКЦИОНАЛЬНЫЕ ЗОНЫ**
 - Жилые зоны
 - Общественно-деловые зоны
 - Производственная зона
 - Зона сельскохозяйственного использования
 - Зоны кладбищ
 - ГИДРОГРАФИЯ**
 - Водоем (озеро, пруд, обводненный карьер)
 - Водоток (река, ручей, канал)
 - ОБЪЕКТЫ ТРАНСПОРТНОЙ ИНФРАСТРУКТУРЫ**
 - Железнодорожные пути**
 - Железнодорожный путь общего пользования
 - Автомобильные дороги**
 - Автомобильные дороги федерального значения
 - Автомобильные дороги регионального или межмуниципального значения
 - Автомобильные дороги местного значения
 - Улично-дорожная сеть сельского населенного пункта**
 - Улицы в жилой застройке
 - ОБЪЕКТЫ КАПИТАЛЬНОГО СТРОИТЕЛЬСТВА**
 - Объекты добычи и транспортировки газа**
 - Газораспределительная станция (ГРС)
 - Особо охраняемые природные территории**
 - Памятник природы регионального значения



Лежневский муниципальный район

На Новые горки

Савинский муниципальный район

№ 0133300001221000061_150793 - ГП					
Внесение изменений в генеральный план Семейкинского сельского поселения Шуйского муниципального района Ивановской области					
Изм.	Код. у.	Лист	Мод.	Полн.	Дата
ГАП	Церков.				
Положение				Страна	Лист
Архитектор Сохур				ГП	1 3
Н. контр. Кузнецова				Карта планируемого размещения объектов местного значения поселения М 1:20 000	
				ООО "ПСК "РУСПРОЕКТ"	